

## AHVENSALO

62°49,4' N 027°49,7' E

Merikortti no 233, 234

## YLEISARVOSANA

\*\*\*\*

## YMPÄRISTÖ

Kallioinen melko korkea saari, josta kuitenkin löytyy itä puolelta pieni hiekkainen niemen kärki ja salmen toisella puolella Iivarinsalon hiekkarannat. Länsi puolelta upeat näköalat Kallavedelle.

\*\*\*\*

## PALVELUT

Palveluina Ahvensalosta löytyy tulipaikka, jätehuolto, laavu ja WC.

\*\*\*\*\*

## SATAMA

Ahvensalon satama on melko suojainen ja kiinnittymistä helpottaa poijut retkisatamassa.

\*\*\*\*

## MUUTA

Ahvensalon retkisatama on aivan Iivarinsalon vieressä ja se jää osittain Iivarinsalon varjoon rannoiltaan ja varustukseltaan. Ahvensalo on kuitenkin upea saari jossa viihtyy myös erinomaisesti.



Ahvensalon lähestymiskartta. MKL:n lupa no 62/721/2000.

[<< Takaisin >>](#)



Retkisatamasta löytyvät hyvät kiinnityspoijut



[www.veneilyssaimaa.com](http://www.veneilyssaimaa.com)

**ISO-LOHI****62°47,05' N 027°49,00' E****Merikortti no 233****YLEISARVOSANA**

\*\*\*

**YMPÄRISTÖ**

Vehreä, kansallispuistomainen ja valoisa sekametsikkö korkeiden kalliorantojen ohessa tarjoaa mukavia metsä maisemia ja mielenkiintoisen näkymän Kallavedelle.

\*\*\*\*\*

**PALVELUT**

Palveluina Iso-Lohesta löytyy tulipaikka, WC ja jäteposte.

\*\*\*

**SATAMA**

Iso-Lohen satama sijaitsee saaren pohjoispuolella. Satamassa on JYRKKÄ kallio johon on kiinnitetty "fendariksi" iso parru ja se mahdollistaa jopa kylkikiinnityksen isommilla aluksilla kallioon. Kalliossa on kiinnityslenkit.

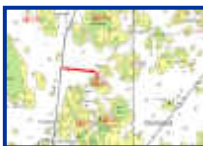
Pienemmille aluksille en suosittelen pohjoisrantaan vaan lounais päätä josta kalliolle on helpompi mennä. Pienestä veneestä liukkaalle kalliolle kiipeäminen on vähintäänkin tapaturma-altista.

Riippumatta kiinnityspuolesta, satama on avoin tuulille.

\*\*

**MUUTA**

Iso-Lohen nuotiopaikka sijaitsee näköalapaikalla. Ilta-aurinko paistaa mukavasti nuotiopaikalle, mutta kauniista auringonlaskusta ja ympäristöstä huolimatta on syytä hakeutua yöksi suojaisampaan paikkaan.



Iso-Lohen lähestymiskartta.  
MKL:n lupa no 62/721/2000.

[<< Takaisin >>](#)



Iso-Lohen nuotiopaikka sijaitsee korkealla, kauniissa paikassa ja näköala on sen mukainen.



Iso-Lohen pohjois satamassa pienestä veneestä kiipeäminen vaatii vuorikiipeilijän taitoja.

[www.veneilyssaimaa.com](http://www.veneilyssaimaa.com)

**HAUTAKOISTI****62°46,3' N 027°48,7' E****Merikortti no 233****YLEISARVOSANA**

\*\*

**YMPÄRISTÖ**

Sekametsikkö kalliorannoilla tarjoaa mukavia metsämaisemia. Hautakoistissa törmää Kallaveden saaristolaisympäristöön rakennuksineen, ihmisineen ja maisemineen.

\*\*\*

**PALVELUT**

Palveluina Hautakoistista löytyy tulipaikka, sauna, WC ja jätepieste sekä mökkirakennus.

\*\*\*\*

**SATAMA**

Satama ei Hautakoistissa ole kovin kaksinen, mutta se on suojaisa. Vanha laituri jonka vieressä on varsin niukasti vettä, mutta perä ankkurissa ja keula laiturin päädyssä onnistuu suuremmiltakin veneiltä.

\*\*\*

**MUUTA**

Hautakoistissa majailee pääasiassa paikallisia saaristolaisia. Veneilijä saattaa tuntea itsensä alussa ulkopuoliseksi, mutta lupsakkaitten savolaisten kanssa jutu alkaa luistamaan ennemmin tai myöhemmin.



Hautakoistin lähestymiskartta.  
MKL: n lupa no 62/721/2000.

[<< Takaisin >>](#)



Hautakoistissa tapaa paikallisia saaristolaisia lähinnä kalastajakylää muistuttavissa maisemissa.

[www.veneilyseima.com](http://www.veneilyseima.com)

**HIETASAARI****61°59,7' N 28°43,1' E****Merikortti no 226****YLEISARVOSANA**

\*\*\*

**YMPÄRISTÖ**

Pieni saari keskellä suurta Haukiveden selkää Seurasaaren kupeessa.

\*\*\*\*

**PALVELUT**

Palveluina Hietasaaresta löytyy grillipaikka, WC ja jäteposte.

\*\*\*

**SATAMA**

Hietasaaren rantautumispaikat löytyvät saaren pohjois- ja länsipäästä. Länsipään hiekkaranta on matala pitkälle, ja sinne ei pääse kuin aivan pienellä veneellä perille saakka.

Isommat voivat ankkuroitua väylän viereen tai kiinnittyä saaren etelärannalle, jossa keulan saa maihin ja perän ankkuriin. Saaren rannat ovat kaikki täysin avoimia, ja en suosittelen paikkaa siksi yöpymiseen.

\*\*

**MUUTA**

Hietasaari sijaitsee Linnansaaren kansallispuistossa ja on kansallispuiston eteläisin retkisatama. Muista huomioida luonto ja mahdolliset rauhoitusajat ja -alueet liikkuessasi AINA kansallispuistossa. Katso myös [kartta Linnansaaresta](#).



Hietasaaren lähestymiskartta. MKL:n lupa no 62/721/2000.

[<< Takaisin >>](#)



Hietasaari. Linnansaaren kansallispuiston eteläisin retkisatama.

[www.veneilyseima.com](http://www.veneilyseima.com)

**LINKIT**

[LINNANSAAREN KANSALLISPUISTO](#)

[Lisää kuvia Linnansaaren kansallispuistosta](#)

## HARRONSAARI

62°13,3' N 28°09,8' E

Merikortti no 228, 229, 230

## YLEISARVOSANA

\*\*\*

## YMPÄRISTÖ

Linnansaaren kansallispuiston pohjoisosan jylhien saarten reunamalla oleva pieni saari jossa kaunis niemi ja hiekkaranta.

\*\*\*\*

## PALVELUT

Palveluina Harronsaaresta löytyy grillipaikka, WC ja jäteposte.

\*\*\*

## SATAMA

Harronsaaren luoteis rannalla oleva pieni lahdenpoukama tarjoaa suojaisan sataman. Hiekkarannalle voi ajaa suoraan, mutta suurella veneellä ei hiekkarannalle kannata yrittää, koska se on melko matala pitkälle.

Luoteistuulet pääsevät puhaltamaan avoimesti lahteen

\*\*

## MUUTA

Harronsaari sijaitsee Linnansaaren kansallispuistossa ja on kansallispuiston toiseksi pohjoisin retkisatama. Harronsaaren retkisatamasta löytyy mukava puuvaja, jossa ei ole liiemmin käytetty nauvoja ja vasaraa. Muista huomioida luonto ja mahdolliset rauhoitusajat ja -alueet liikkeessasi AINA kansallispuistossa. Katso myös [kartta Linnansaaresta.](#)



Harronsaaren lähestymiskartta. MKL:n lupa no 62/721/2000.

[<< Takaisin >>](#)



Harronsaari. Linnansaaren kansallispuiston toiseksi pohjoisin retkisatama

[www.veneilyseima.com](http://www.veneilyseima.com)

## LINKIT

[LINNANSAAREN KANSALLISPUISTO](#)

[Lisää kuvia Linnansaaren kansallispuistosta](#)

## HONKASALO

62°44,9' N 027°49,1' E

Merikortti no 233

### YLEISARVOSANA

\*\*

### YMPÄRISTÖ

Matala kalliorantainen Honkasalon saari tarjoaa kalliorannoista pitävälle hienon näköalapaikan Kallaveden selille.

\*\*

### PALVELUT

Palveluina Honkasalosta löytyy tulipaikka ja jätepieste.

\*\*

### SATAMA

Honkasaloon kiinnittyminen vaatii kokemusta ja tarkkuutta. Satamaa ei voi kehua juuri miltään osin ja

suuremman veneen kiittäminen mataliin kallioihin on varsin työlästä ja vaurioitumisen vaara on kohtalainen kivikkopohjan takia. Pienellä veneellä satamaan pääsee suhteellisen mukavasti. Satama on täysin avoin luoteen- ja idän välisille tuulille eikä missään tapauksessa sovi yöpymiseen.

\*

### MUUTA

Honkasalo on Eteläisen Kallaveden satamia ja sitä voi hyvin pitää pysähdyspaikkana ennen Kuopioon menoa etelästä päin tullessa. Honkasalon rannoilta avautuvat suuret Kallaveden selät ja paikka on sen verran kaukana Kuopiosta, että siellä saa olla melko rauhassa.



Honkasalon lähestymiskartta.  
MKL:n lupa no 62/721/2000.

[<< Takaisin >>](#)



Honkasalon satamasta löytyy pieni poukama.

[www.veneilyseimaa.com](http://www.veneilyseimaa.com)

**HIETASALO****62°51,1' N 027°45,5' E****Merikortti no 234****YLEISARVOSANA**

\*\*\*\*\*

**YMPÄRISTÖ**

Vehreä ja valoisa mäntymetsikkö, Kallaveden ja kenties koko Saimaan upeimmilla hiekkarannoilla, tarjoaa mukavia metsämaisemia ja riittävästi hiekkarantaa vaativammallekin kävijälle.

\*\*\*\*\*

**PALVELUT**

Palveluina Hietasalosta löytyy tulipaikka, WC ja jätepiiste.

\*\*\*\*\*

**SATAMA**

Hietasalonsatama on länteen päin avoin joten se ei välttämättä sovellu yöpymiseen. Hiekkarannalle voi ajaa reilusti kiinni, mutta rannalla on myös laituri johon voi kiinnittyä. Tilaa kuitenkin riittää kaikille. Satamaan pääsee myös suurillakin aluksilla.

\*\*\*\*\*

**MUUTA**

Ympäristöä katsellessa ei voi kuin ihastella osaa kauneimmasta Saimaasta.

Kirkas vesi ja hiekkaranta, joka aukeaa länteen päin tarjoaa auringon palvojille kaikki elementit onnistuneeseen lomaviittoon.



Hietasalonsataman lähestymiskartta. MKL:n lupa no 62/721/2000.

[<< Takaisin >>](#)



Hietasalonsatama on suojaton, mutta hiekkarantaa riittää.



Upea ranta ja kirkaat Kallaveden uimavedet houkuttelevat Hietasaloon kävijöitä myös uudelleen.

[www.veneilyssaimaa.com](http://www.veneilyssaimaa.com)

**HÄTINEN****62°46,94' N 027°48,5' E****Merikortti no 233****YLEISARVOSANA**

\*\*\*\*

**YMPÄRISTÖ**

Vehreä, kansallispuistomainen ja valoisa sekametsikkö korkeiden kalliorantojen ohessa tarjoaa mukavia metsä maisemia ja mielenkiintoisen näkymän Kallavedelle.

\*\*\*\*\*

**PALVELUT**

Palveluina Hätisestä löytyy tulipaikka, WC ja jätepieste.

\*\*\*

**SATAMA**

Hätisen satama sijaitsee saaren länsi puolella suojaisessa lahden poukamassa jonne on hyvä kiinnittyä pojuihin ja kalliolenkkeihin. Satamaan pääsee myös suurillakin aluksilla koska pojut ovat riittävän etäällä.

\*\*\*\*

**MUUTA**

Hätisen ympäristöä katsellessa ei voi kuin ihastella osaa kauneimmasta Saimaasta. Vaikka en itse paljoa kalasta, niin maisemasta voi vaistota, että Hätinen on myös kalapaikkana erinomainen. Varsinkin Hauen saattaa viihtyä Hätisen vastapäätä sijaitsevilla kaislikoissa.



Hätisen lähestymiskartta. MKL:n lupa no 62/721/2000.

[<< Takaisin >>](#)



Hätisen nuotiopaikka sijaitsee uskomattoman kauniissa paikassa ja näköala on mahtava..



[www.veneilyssaimaa.com](http://www.veneilyssaimaa.com)

## IIVARINSALO LÄNTINEN

62°49,4' N 027°50,3' E

Merikortti no 233, 234, 235

### YLEISARVOSANA

\*\*\*\*

### YMPÄRISTÖ

Vehreä ja valoisa mäntymetsikkö sekä matala hiekkaranta tarjoaa mukavia metsämaisemia ja kauniin saaristonäkymän Kallavedelle leppoisan oleilun merkeissä.

\*\*\*\*\*

### PALVELUT

Palveluina Iivarinsalon läntisestä löytyy tulipaikka, WC.

\*\*\*

## SATAMA

Iivarinsalo läntisen satama sijaitsee saaren länsipuolen hiekkarannoilla. Satamaan ei ole mitään asiaa suuremmilla aluksilla ilman apujollaa, koska ranta on pitkälle matala. Satama on melko suojainen.

\*\*\*

### MUUTA

Ympäristöä katsellessa ei voi kuin ihastella osaa kauneimmasta Saimaasta.

Paikka on melko suosittu, mutta tilaa riittää kaikille. Vastapäätä löytyy Ahvensalo johon voi suunnistaa mikäli "rannat on vallattu".



Iivarinsalo läntisen lähestymiskartta. MKL:n lupa no 62/721/2000.

[<< Takaisin >>](#)



Iivari läntisen retkisatama on matala, mutta se tekee hiekkarannasta upean uimapaikan ja lasten leikkipaikan.



[www.veneilyssaimaa.com](http://www.veneilyssaimaa.com)

## IIVARINSALO POHJOINEN

**62°49,6' N 027°51,0' E**

**Merikortti no 233, 234, 235**

### YLEISARVOSANA

\*\*\*\*\*

### YMPÄRISTÖ

Vehreä ja valoisa mäntymetsikkö kallio- ja hiekkarannoilla tarjoaa mukavia metsämaisemia ja kauniin saaristonäkymän Kallavedelle.

\*\*\*\*\*

### PALVELUT

Palveluina Iivarinsalon pohjoisesta löytyy tulipaikka, WC ja jäteposte.

\*\*\*\*\*

## SATAMA

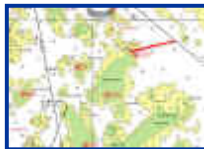
Iivarinsalo pohjoisen satama sijaitsee saaren pohjoispäässä sijaitsevassa niemen nokassa. Satamaan pääsee myös melko suurillakin aluksilla, mutta laituri sijaitse kapeassa salmessa joka saattaa vaikeuttaa sinne kiinnittymistä. Laituri on hyvä.

\*\*\*\*

## MUUTA

Ympäristöä katsoessa ei voi kuin ihastella osaa kauneimmasta Saimaasta.

Paikka on melko suosittu, mutta tilaa riittää kaikille.



Iivarinsalo pohjoisen lähestymiskartta. MKL:n lupa no 62/721/2000.

[<< Takaisin >>](#)



Iivarin retkisatama on suojaisa, mutta vähän hankala tulla lännestä päin.



Tulipaikka on vähän matkan päässä satamasta.

[www.veneilyssaimaa.com](http://www.veneilyssaimaa.com)

**ISO-MIETTI****62°47,8' N 027°49,3' E****Merikortti no 233****YLEISARVOSANA**

\*\*\*\*\*

**YMPÄRISTÖ**

Vehreä ja valoisa sekametsikkö korkeiden kalliorantojen ohessa tarjoaa mukavia metsä maisemia ja kauniin saaristonäkymän Kallavedelle.

\*\*\*\*\*

**PALVELUT**

Palveluina Iso-Mietistä löytyy tulipaikka, WC ja jätepiiste.

\*\*\*

**SATAMA**

Iso-Mietin satama sijaitsee saaren itäpuolella suojaisessa lahdessa jossa on tosin iso kivi keskellä lahtea. Kivi on kuitenkin merkitty merikarttaan joten sitä osaa varoa.

Satamaan pääsee myös suurillakin aluksilla vaikka reitti onkin vähän monimutkainen ja pujottelee saarten välistä. Matka Iso-Miettiin kuitenkin palkitaan jo mennessä uskomattoman kauniilla saaristomaisemilla. Kipparin on kuitenkin syytä keskittyä navigointiin.

\*\*\*

**MUUTA**

Ympäristöä katsellessa ei voi kuin ihastella osaa kauneimmasta Saimaasta. Satamassa oleva vanha kalamaja ja syvän saariston rikkomaton rauha palauttaa veneilijän ajassa kymmeniä vuosia taaksepäin jolloin kalamajan nariseva ovi oli kovin ääni mitä kauniina kesäyönä saattoi kuulla.



Iso-Mietin lähestymiskartta.  
MKL:n lupa no 62/721/2000.

[<< Takaisin >>](#)



Iso-Mietin rannalta kalamajan kupeesta avautuu upea saaristomaisema Kallavedelle lähisaariin.

[www.veneilyseima.com](http://www.veneilyseima.com)

## KONNUKSEN KANAVA JA

### KONNUSKOSKI

**62°32,8' N 27°46,7' E**

**Merikortti no 232**

### YLEISARVOSANA

\*\*\*\*

### YMPÄRISTÖ

Todella rauhallinen ja viihtyisä sekä kaunis kanava ympäristö jossa vanhoja museokanavia ja sulkuja voi ihailia koskien kohinaa taustalta kuunnellessa. Täällä "hermo" lepää.

\*\*\*\*

### PALVELUT

Palveluina Konnukselta löytyy mm. sauna (n.500m), grillipaikka, WC ja jätepiste.

\*\*\*

### SATAMA

Konnuksen kanavan venelaiturit sijaitsevat vanhojen kanavien reunoilla nykyisen kanavan pohjois puolella. Kylkikiinnityksellä voi kiinnittyä niin suuret kuin pienet alukset.

\*\*\*\*

### MUUTA

Koskista saa hyvin kalaa ja kalalupia kannattaa kysellä paikallisilta. Koskien yli johtaa silta jossa voi maisemia illalla käydä ihailmassa. VAROITUS! Kosket ovat voimakkaita ja kanavien reunat jyrkkiä, joten pieniä lapsia kannattaa pitää silmällä.



Konnuksen lähestymiskartta. MKL:n lupa no 62/721/2000.

[<< Takaisin >>](#)



Konnuksen museokanava. Taustalla kosket.

[www.veneilyseimaa.com](http://www.veneilyseimaa.com)

### LINKIT

[KONNUKSEN KANAVA](#)

**KAITA****62°25,4' N 27°55,3' E****Merikortti no 231****YLEISARVOSANA**

\*\*\*\*\*

**YMPÄRISTÖ**

Varkauden ja Leppävirran puolessavälissä sijaitseva todella rauhallinen ja viihtyisä sekä kaunis saaristo syväväylältä itään. Täällä "hermo" lepää.

\*\*\*\*

**PALVELUT**

Palveluina Kaidasta löytyy sauna, grillipaikka, WC ja jätepieste.

\*\*\*

**SATAMA**

Kaidan satamaan johtaa viitoitettu väylä suoraan syväväylältä. Pitkä ja tukeva laituri mahdollistaa pääsyn satamaan suurillakin aluksilla. Satama on myös suojassa kaikilta tuuilta.

\*\*\*\*\*

**MUUTA**

Uusi sauna valmistui vuonna 2000 ja paikan ulkoasu siistiytyi myös kertaheitolla. Varkautelaisille ja Leppävirtalaisille todellinen "onnenpotku" jossa varmasti kaikki viihtyvät. Kannattaa ehdottomasti poiketa ohi ajaessa.



Kaidan lähestymiskartta. MKL:n lupa no 62/721/2000.

[<< Takaisin >>](#)



Kaitasaaren vuonna 2000 valmistunut sauna

[www.veneilyssaimaa.com](http://www.veneilyssaimaa.com)

**KUUSIKOISTI****62°46,55' N 027°49,3' E****Merikortti no 233****YLEISARVOSANA**

\*\*\*\*

**YMPÄRISTÖ**

Vehreä, kansallispuistomainen ja valoisa sekametsikkö matalien kalliorantojen ohessa tarjoaa mukavia maisemia ja mielenkiintoisen patikointi kohteen.

\*\*\*\*\*

**PALVELUT**

Palveluina Kuusikoistista löytyy tulipaikka, WC ja jätepiste.

\*\*\*

**SATAMA**

Kuusikoistin satamasta löytyy tukeva laituri johon pääsee suuremmillakin aluksilla. Laiturin etelä puolelle kallioihin voi kiinnittyä myös erinomaisesti mikäli laiturissa ei ole tilaa. Satama on kuitenkin avoin idän puoleisille tuulille, joten säätiedotuksia on syytä kuunnella mikäli aikoo satamassa yöpyä.

\*\*\*\*

**MUUTA**

Mielestäni Kuusikoisti on eräs Kallaveden kauneimpia retkisatamia ja suosittelen lämpimästi vierailua siellä.



Kuusikoistin lähestymiskartta.  
MKL:n lupa no 62/721/2000.

[<< Takaisin >>](#)



Kuusikoistin satamasta löytyy viihtyisä kalamaja.

[www.veneilyssaimaa.com](http://www.veneilyssaimaa.com)

**LINNAVUORI****62°06,8' N 28°28,5' E****Merikortti no 227****YLEISARVOSANA**

\*\*\*

**YMPÄRISTÖ**

Linnansaaren kansallispuiston ytimessä, Linnansaaressa oleva retkisatama korkean Linnavuoren juurella. Linnavuorelta avautuvat huikeat näköalat Haukivedelle ja pohjoiseen kansallispuistoon.

\*\*\*\*\*

**PALVELUT**

Linnavuoresta ei löydy palveluita

**SATAMA**

Linnavuoren satama sijaitsee Linnansaaren luoteispäässä pienessä lahden poukamassa jossa on laituri. Laituri ei ole kovin pitkä, mutta siihen pääsee hyvin suurellakin veneellä.

Satama on myös suojassa kaikilta tuuilta. Virallisten tietojen mukaan laituria ei suositella yöpymiseen.

\*\*\*

**MUUTA**

Linnavuoren retkisatamasta on noin 300 metriä itse vuorelle ja sinne johtaa hyvin viitoitettu polku. Näköalat on todella upeat. Satamasta lähtevät polut myös Sammakkoniemeen ja Perpulanluhdan retkisatamaan ym. Linnansaareen. Luontopoluille ja luontoretkille kannattaa varata mukaan reppu, kamera, kiikarit ja kumisaappaat.

Muista huomioida luonto ja mahdolliset rauhoitusajat ja -alueet liikkeessasi AINA kansallispuistossa. Katso myös [kartta Linnansaaresta](#).



Linnavuoren lähestymiskartta. MKL:n lupa no 62/721/2000.

[<< Takaisin >>](#)



Linnavuorelle nousu alkaa heti retkisataman laiturilta.

[www.veneilyseimaa.com](http://www.veneilyseimaa.com)

**LINKIT**

[LINNANSAAREN KANSALLISPUISTO](#)

[Lisää kuvia Linnansaaren kansallispuistosta](#)

**LÄPISAARET****62°47,8' N 027°47,60' E****Merikortti no 233****YLEISARVOSANA**

\*\*\*

**YMPÄRISTÖ**

Vehreä sekametsikkö korkeiden kalliorantojen ohessa tarjoaa mukavia metsä maisemia ja näkymän Kallavedelle.

\*\*\*

**PALVELUT**

Palveluina Läpisaaresta löytyy tulipaikka, WC ja jäteposte.

\*\*\*

**SATAMA**

Läpisaarten satama sijaitsee saaren länsipuolella. Satamassa on kallioranta jossa ei ole sen paremmin poijuja kuin lenkkejä.

Saari sopii satamansa puolesta vain päiväkohteeksi eikä siihen voi jäädä yöksi. Rantaa katsellessa tulee helposti mieleen myös mahdollisesti louhikkoinen pohja ja ankkuria heitettäessä se, että näinköhän ankkuri enää pohjasta nousee ylös?

Rantauduttaessa on varottava rannan tuntumassa olevia pintakiviä.

Satama on avoin länsituulille.

\*\*

**MUUTA**

Nuotiopaikka sijaitsee näköalapaikalla niemenkärjessä. Ilta-aurinko paistaa mukavasti nuotiopaikalle, mutta kauniista auringonlaskusta ja ympäristöstä huolimatta on syytä hakeutua yöksi suojaisampaan paikkaan.



Läpisaarten lähestymiskartta.  
MKL:n lupa no 62/721/2000.

[<< Takaisin >>](#)



Läpisaarten retkisatama sijaitsee aivan niemen kärjessä. Vene kannattaa jättää vasemmalla sijaitsevalle tasaiselle kallio-osuudelle.

[www.veneilyseima.com](http://www.veneilyseima.com)

**PAAVALINSAARI****62°10,55' N 028°18,7' E****Merikortti no 227, 228****YLEISARVOSANA**

\*\*\*

**YMPÄRISTÖ**

Linnansaaren kansallispuiston keskiosassa jylhien saarten keskellä oleva saari jossa kaunis lahdenpoukama. Korpisatama parhaasta päästä.

\*\*\*

**PALVELUT**

Palveluina Paavalinsaaresta löytyy infotaulu, nuotiopaikka, WC ja jätepieste.

\*\*\*\*

**SATAMA**

Paavalinsaaren pohjoisen puoleisella rannalla oleva pieni lahdenpoukama tarjoaa suojaisen sataman. Satama syvenee melko nopeasti vaikka se näyttää matalalta. Satama on kuitenkin niin syvällä lahden poukamassa ja "piilossa", että sinne ei suuremmilla aluksilla pääse.

\*\*\*

**MUUTA**

Paavalinsaari sijaitsee Linnansaaren kansallispuistossa ja on kansallispuiston eräs retkisatama jossa kannattaa vieraillla jos etsii todellista luonnon rauhaa. Muista huomioida luonto ja mahdolliset rauhoitusajat ja -alueet liikkuessasi AINA kansallispuistossa. Katso myös [kartta Linnansaaresta.](#)



Paavalinsaaren lähestymiskartta.  
MKL:n lupa no 62/721/2000.

[<< Takaisin >>](#)



Paavalinsaaren retkisatama on todellinen piilopaikka jossa ei ruuhkaa ole.

[www.veneilyseimaa.com](http://www.veneilyseimaa.com)

**LINKIT**

[LINNANSAAREN KANSALLISPUISTO](#)

[Lisää kuvia Linnansaaren kansallispuistosta](#)

**PERPULANLUHTA****62°07,0' N 28°29,0' E****Merikortti no 227****YLEISARVOSANA**

\*\*\*

**YMPÄRISTÖ**

Linnansaaren kansallispuiston ytimessä, Linnansaarella oleva retkisatama korkean Linnavuoren juurella. Linnavuorelta avautuvat huikat näköalat Haukivedelle ja pohjoiseen kansallispuistoon.

\*\*\*\*\*

**PALVELUT**

Perpulanluhdan retkisatamasta löytyy nuotiopaikka, jätehuolto ja WC.

\*\*\*

**SATAMA**

Perpulanluhdan retkisatama sijaitsee Linnansaaren pohjoispäässä. Satamassa on hiekkaranta jonne voi ajaa.

Suuremmilla aluksilla voi ankkuroida vasemmanpuoleisen kallion viereen. Poukamansuu aukeaa luoteeseen, mutta satama on siitä huolimatta melko suojainen.

\*\*\*

**MUUTA**

Perpulanluhdan retkisatamasta on noin 600 metriä itse vuorelle ja sinne johtaa hyvin viitoitettu polku. Näköalat on todella upeat. Satamasta lähtevät polut myös Sammakkoniemeen ja Perpulanluhdan retkisatamaan ym. Linnansaareen. Luontopoluille ja luontoretkeille kannattaa varata mukaan reppu, kamera, kiikarit ja kumisaappaat.

Muista huomioida luonto ja mahdolliset rauhoitusajat ja -alueet liikkuessasi AINA kansallispuistossa. Katso myös [kartta Linnansaaresta.](#)



Perpulanluhdan lähestymiskartta.  
MKL:n lupa no 62/721/2000.

[<< Takaisin >>](#)



Perpulanluhta sijaitsee Linnavuoren juurella, keskellä kansallispuistoa. Kalliolla olevalta nuotiopaikalta on mukava katsella iltaisin vaikkapa auringonlaskua.

[www.veneilyseimaa.com](http://www.veneilyseimaa.com)

**LINKIT**

[LINNANSAAREN KANSALLISPUISTO](#)

[Lisää kuvia Linnansaaren kansallispuistosta](#)

**SAMMAKKONIEMI****62°06,0' N 28°31,3' E****Merikortti no 227****YLEISARVOSANA**

\*\*\*\*\*

**YMPÄRISTÖ**

Linnansaaren kansallispuiston ytimessä, Linnansaarella oleva kaunis lahti jonne johtaa kapea salmi.

\*\*\*\*\*

**PALVELUT**

Palveluina Sammakkoniemestä löytyy grillipaikka, WC ja jäteposti, sauna, kiosk, opastaulu, luontopolut, laivalaituri, vesipiste ja puhelin.

\*\*\*\*

**SATAMA**

Sammakkoniemen retkisatama sijaitsee suojaisan lahden perukoilla jossa on erinomainen laituri poijuineen.

Lahteen johtava väylä lähtee eteläviitalta ennen laivalaituria etelästä päin tultaessa. Salmessa ei ole viitoitusta, mutta väylä on merkitty selvästi punaisilla ja vihreillä kanistereilla. Vettä salmessa on noin 2,5 metriä.

\*\*\*\*

**MUUTA**

Sammakkoniemi sijaitsee Linnansaaren kansallispuistossa ja on kansallispuiston keskeisin retkisatama, jonne myös kaikki palvelut keskittyvät. Luontopoluille ja luontoretkeille kannattaa varata mukaan kiikarit, kamera, reppu ja kumisaappaat. Muista huomioida luonto ja mahdolliset rauhoitusajat ja -alueet liikkuessasi AINA kansallispuistossa. Katso myös [kartta Linnansaaresta](#).



Sammakkoniemen lähestymiskartta. MKL:n lupa no 62/721/2000.

[<< Takaisin >>](#)



Sammakkoniemi on Linnansaaren kansallispuiston vehreä, keskeisellä paikalla sijaitseva retkisatama.



Sammakkoniemeen johtaa kapea salmi, johon on merkitty väylä pienillä poijuilla.

[www.veneilyssaimaa.com](http://www.veneilyssaimaa.com)

**LINKIT**

[LINNANSAAREN KANSALLISPUISTO](#)

[Lisää kuvia Linnansaaren kansallispuistosta](#)

**SEURASAARI****62°00,0' N 28°40,3' E****Merikortti no 226**

jossa on muuten pieni syväys. Seurasaaren rannat ovat kaikki täysin avoimia, ja en suosittelen paikkaa siksi yöpymiseen. Muuten hiekkarannalle voi ajaa reilusti kiinni.

**YLEISARVOSANA**

\*\*\*

**YMPÄRISTÖ**

Pohjoispuolen hiekkaranta josta avautuu näkymä Haukiveden suurelle selälle.

\*\*\*\*

**PALVELUT**

Palveluina Seurasaaresta löytyy grillipaikka, WC ja infotaulu.

\*\*\*

**SATAMA**

Seurasaaren rantautumispaikka löytyy saaren pohjoisrannalta. Hiekkaranta on matala pitkälle, ja sinne ei pääse kuin aivan pienellä veneellä tai veneellä

\*\*

**MUUTA**

Seurasaari sijaitsee Linnansaaren kansallispuistossa. Muista huomioida luonto ja mahdolliset rauhoitusajat ja -alueet liikkuessasi AINA kansallispuistossa. Katso myös [kartta Linnansaaresta.](#)

Ranta mataloituu jo kaukana joten lähestyminen on tehtävä varovasti.



Seurasaaren lähestymiskartta. MKL:n lupa no 62/721/2000.

[<< Takaisin >>](#)



Seurasaaren hieno hiekkaranta, mutta valitettavasti liian matala suuremille veneille.

[www.veneilyssaimaa.com](http://www.veneilyssaimaa.com)

**LINKIT**

[LINNANSAAREN KANSALLISPUISTO](#)

[Lisää kuvia Linnansaaren kansallispuistosta](#)

## TUOMAANSALO

**62°49,1' N 027°48,1' E**

**Merikortti no 233, 234**

## YLEISARVOSANA

\*\*\*\*

## YMPÄRISTÖ

Vehreä ja valoisa sekametsikkö kalliorannoilla tarjoaa mukavia metsämaisemia ja länteen päin kauniin saaristonäkymän Kallavedelle.

\*\*\*\*\*

## PALVELUT

Palveluina Tuomaansalosta löytyy tulipaikka, laavu, WC ja jätepieste.

\*\*\*\*

## SATAMA

Tuomaansalon satama sijaitsee saaren länsipuolella sijaitsevassa lahdessa. Erikoisuus satamassa on luonnon muokkaama "laituri", jonka korkeus sopinee useimmille retkiveneille. Satamaan pääsee myös suurillakin aluksilla ilman esteitä ja kiinnityspoijut ovat riittävän etäällä. Paikka on kuitenkin avoin luoteistuulille, joten yöpyminen satamassa edellyttää säätiedotusten kuuntelemista.

\*\*\*\*

## MUUTA


Ympäristöä katsoessa ei voi kuin ihastella osaa kauneimmasta Saimaasta.

Satamassa oleva laavu tuo satamaan rutkasti lisää "erähenkeä" ja mikäli sattuu tyyni, kaunis kesäilta ei laavulla istumista voita mikään.



Tuomaansalon lähestymiskartta.  
MKL:n lupa no 62/721/2000.

[<< Takaisin >>](#)



Tuomaansalon retkisatama avautuu länteen.



Satamasta löytyvät hyvät kiinnityspoijut.

[www.veneilyssaimaa.com](http://www.veneilyssaimaa.com)

## VATANEN

**62°44,9' N 027°47,5' E**

**Merikortti no 233**

## YLEISARVOSANA

\*\*\*\*

## YMPÄRISTÖ

Rauhallinen ja viihtyisä sekä kaunis salmi jonka muodostavat Vatanen sekä vieressä olevat kaksi pienempää saarta. Luonnon muokkaamat tasaiset kivikorannat salmessa ovat nähtävys.

\*\*\*\*\*

## PALVELUT

Palveluina Vatasesta löytyy tulipaikka, WC ja jäteposte.

\*\*\*

## SATAMA

Vataseen voi kiinnittyä joko saaren pohjoispäähän tai tuulien sattuessa suojaisan salmen rannalle. Rannat ovat syvät joten ankkurinarua pitää olla reilusti. Vataseen pääsee myös suurilla veneillä.

\*\*\*

## MUUTA

Vatanen on Eteläisen Kallaveden satamia ja sitä voi hyvin pitää pysähdyspaikkana ennen Kuopioon menoa etelästä päin tultaessa. Vatasen rannoilta avautuvat suuret Kallaveden selät ja paikka on sen verran kaukana Kuopiosta, että siellä saa olla melko rauhassa.



Vatasen lähestymiskartta. MKL:n lupa no 62/721/2000.

[<< Takaisin >>](#)



Vatasen kauniin salmen läpi pääsee suurellakin veneellä.

[www.veneilyasaimaa.com](http://www.veneilyasaimaa.com)

**VUORIKIUKAS****62°13,5' N 28°10,6' E****Merikortti no 228, 229, 230****YLEISARVOSANA**

\*\*\*

**YMPÄRISTÖ**

Linnansaaren kansallispuiston pohjoisosan jylhien saarten reunamilla oleva pieni saari jossa kaunis niemi ja hiekkaranta.

\*\*\*\*

**PALVELUT**

Palveluina Vuorikiukasta löytyy grillipaikka, WC ja jäteposte.

\*\*\*

**SATAMA**

Vuorikiukaksen luoteis rannalla oleva pieni lahdenpoukama tarjoaa suojaisen sataman.

Hiekkarannalle voi ajaa suoraan, mutta suurella veneellä ei hiekkarannalle kannata yrittää, koska se on melko matala pitkälle. Vierestä löytyy kuitenkin jyrkkä kallio jonka vieressä vettä on useita metrejä. Luoteis tuulet pääsevät puhaltamaan avoimesti lahteen.

\*\*

**MUUTA**

Vuorikiukas sijaitsee Linnansaaren kansallispuistossa ja on kansallispuiston pohjoisin retkisatama. Muista huomioida luonto ja mahdolliset rauhoitusajat ja -alueet liikkuessasi AINA kansallispuistossa. Katso myös [kartta Linnansaaresta.](#)



Vuorikiukaan lähestymiskartta. MKL:n lupa no 62/721/2000.

[<< Takaisin >>](#)



Vuorikiukas. Linnansaaren kansallispuiston pohjoisin retkisatama.

[www.veneilyseimaa.com](http://www.veneilyseimaa.com)

**LINKIT**

[LINNANSAAREN KANSALLISPUISTO](#)

[Lisää kuvia Linnansaaren kansallispuistosta](#)